



# Gefopt worden

De uitzetter kan de routekaart veranderen door delen van de kaart weg te halen of dingen toe te voegen

- Doorgetrokken bermlijn
- Fietspad
- Voetgangersbrug
- Verdwenen straten
- En natuurlijk zijn er nog veel meer van deze trucjes





# Doorgetrokken bermlijn

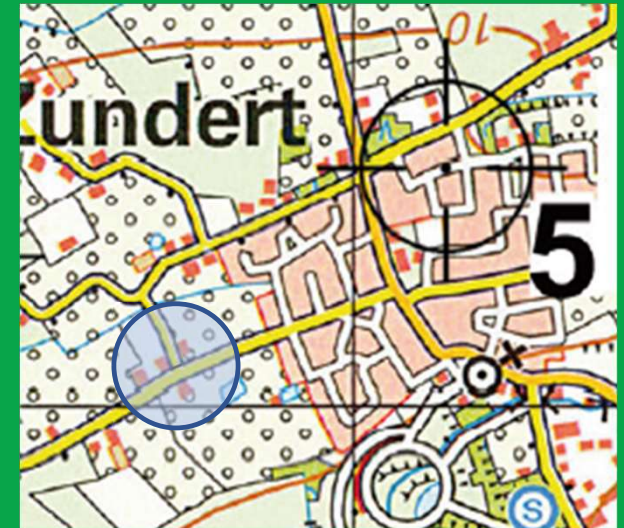
## ONTDEK DE VERSCHILLEN



Werkelijke kaart



Hier is de bermlijn doorgetrokken, komende van linksonder mag je in de blauwe cirkel dus alleen rechtdoor en niet linksaf



Kaart in routeboek

# Fietspad



## ONTDEK DE VERSCHILLEN



Werkelijke kaart



De uitzetter heeft het fietssymbool toegevoegd aan de routekaart. Daardoor mag je niet meer met een auto over het witte weggetje

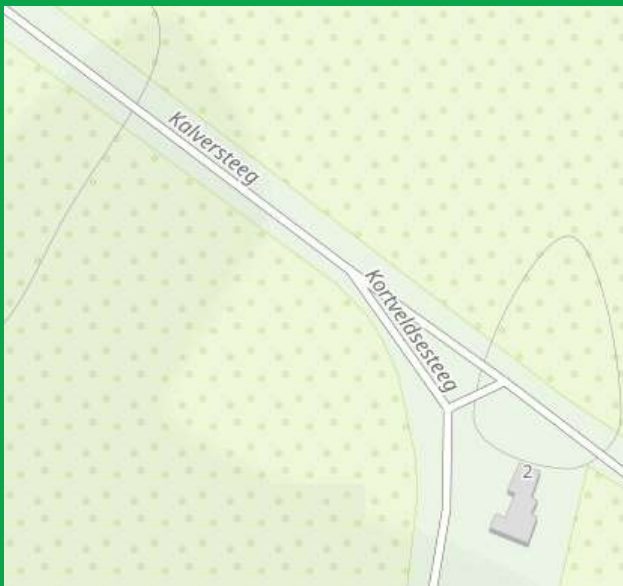


Kaart in routeboek

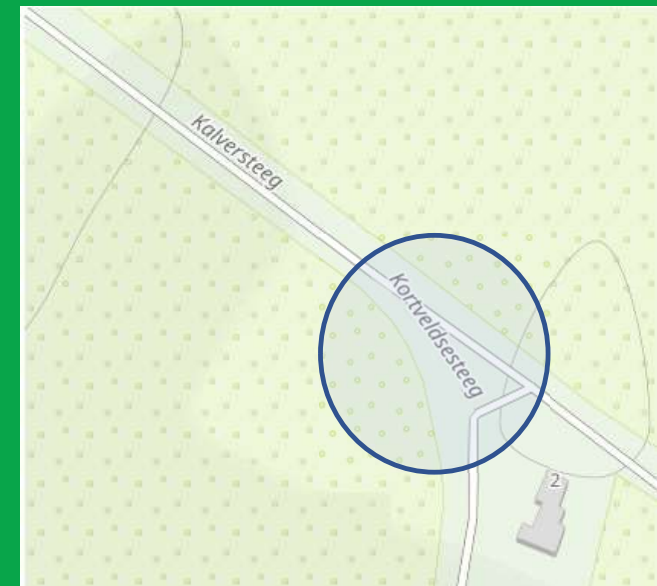
# Verdwenen straten



## ONTDEK DE VERSCHILLEN



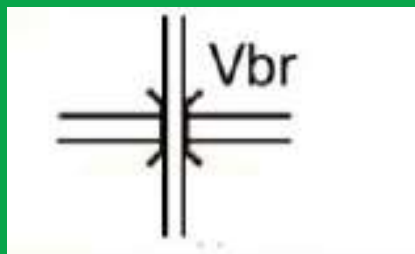
In werkelijkheid ligt het weggetje er wel. De controlebordjes staan zo, dat als je niet volgens het routeboek rijdt, een bordje mist of juist een fopbordje ziet





# Voetbrug

De uitzetter kan ook een watertje intekenen op de kaart en een voetbrug intekenen naast de weg. Te herkennen aan dit symbool



Met de auto mag je dus niet over deze weg/brug en moet je de kortste andere weg zoeken. In werkelijkheid is er op die plek natuurlijk niets bijzonders te zien

KIJK DUS OOK GOED NAAR DE PAGINA MET DE LEGENDA VOORAAN IN HET ROUTEBOEK

**Legenda**

<p>a  b </p> <p>c  d </p>	<p><b>BEBOUWD GEBIED</b></p> <p>a huizenblok b huizen c hoogbouw d kas</p>	<p>a  b </p> <p>c  d </p> <p>e  f </p>	<p><b>OVERIGE SYMBOLEN</b></p> <p>a religieus gebouw b toren, hoge koepel c religieus gebouw met toren d markant object e watertoren f vuurtoren</p>
<p> </p> <p><b>WEGEN</b></p> <p>autosnelweg <b>Hoofdweg:</b> met gescheiden rijbanen 7 m of breder 4-7 m breed smaller dan 4 m <b>Regionale weg:</b> met gescheiden rijbanen 7 m of breder 4-7 m breed smaller dan 4 m <b>Lokale weg:</b> met gescheiden rijbanen 7 m of breder 4-7 m breed smaller dan 4 m straat overige weg weg met losse of slechte verharding onverharde weg</p> <p> </p> <p>wandelgebied fietspad pad, voetpad weg in aanleg weg in ontwerp</p> <p></p>	<p><b>WEGEN</b></p> <p>autosnelweg <b>Hoofdweg:</b> met gescheiden rijbanen 7 m of breder 4-7 m breed smaller dan 4 m <b>Regionale weg:</b> met gescheiden rijbanen 7 m of breder 4-7 m breed smaller dan 4 m <b>Lokale weg:</b> met gescheiden rijbanen 7 m of breder 4-7 m breed smaller dan 4 m straat overige weg weg met losse of slechte verharding onverharde weg</p> <p>wandelgebied fietspad pad, voetpad weg in aanleg weg in ontwerp</p> <p>viaduct</p>	<p>a  b  c </p> <p>a  b  c </p> <p>a  b  c </p> <p>a  b  c  d </p> <p>a  b  c </p> <p>a  b  c </p> <p>a  b  c </p> <p></p> <p>a  b  c </p>	<p><b>OVERIGE SYMBOLEN</b></p> <p>a gemeentehuis b postkantoor c politiebureau</p> <p>a kapel b kruis c begraafplaats</p> <p>a vlampijp b wegwijzer c telescoop</p> <p>a windmolen b waterradmolen c windmotor d windturbine</p> <p>a oliepompinstallatie b seinmast c zendmast</p> <p>a hunebed b monument c maal</p> <p>a boom b paal c opslagtank d heg en houtwal</p> <p>a kampeerterein b sportcomplex c ziekenhuis</p>